




#### LEGENDA:

	S001–Běžecký ovál s dráhou		Stávající objekty
	S002–Travnaté hřiště		Dotčené stavební pozemky
	S003–Skok do dálky		Hranice pozemkových parcel
	S004–Vrh koulí		
	S005–Zpevněné plochy se schodišti a gabionovým posezením		
	S006–Oplocení areálu		
	S007–Vsakovací zařízení		



±0,000 = +255,500 m.n.m.

VYPRACOVAL:	Ing. Jiří Krasnovský	 Kotojedská 2588, 767 01 Kroměříž	
ZODP. PROJEKTANT:	Ing. Martin Janoušek		
INVESTOR:	SMO, Ostrava–Jih, Horní 791/3, 700 30 Ostrava–Hrabůvka	 <b>OSTRAVA!!!</b> <b>OSTRAVA-JIH</b>	
MÍSTO STAVBY:	Parc.č. 740/48, 740/4, k.ú. Výškovice u Ostravy		
ČÁST PD:	C. SITUAČNÍ VÝKRESY	FORMÁT:	1xA4
NÁZEV AKCE:	Rekonstrukce hřiště u ZŠ Srbská	DATUM:	10/2021
		STUPEŇ PD:	DPS
NÁZEV VÝKRESU:	KATASTRÁLNÍ SITUAČNÍ VÝKRES	MĚŘITKO:	1:1000
		ČÍSLO VÝKRESU:	C.2